



**КОМИТЕТ ИМУЩЕСТВЕННЫХ ОТНОШЕНИЙ
АДМИНИСТРАЦИИ ПЕРМСКОГО МУНИЦИПАЛЬНОГО ОКРУГА**

РЕШЕНИЕ

о размещении объектов № 3496

Пермский край
Пермский округ

08.12.2023

Комитет имущественных отношений администрации Пермского муниципального округа разрешает Акционерному обществу «Газпром газораспределение Пермь» (ИНН 5902183841, ОГРН 2125902017723, почтовый адрес: 614000, г. Пермь, ул. Петропавловская, 43)

размещение объекта «газопровод давлением до 1,2 Мпа, для размещения которого не требуется разрешения на строительство»

на землях государственная собственность на которые не разграничена

на срок 1 год.

Местоположение: Пермский край, Пермский муниципальный округ, п. Кукуштан, тракт Сибирский, д. 29.

Приложение: схема предполагаемых к использованию земель или части земельного участка.

Особые условия использования:

1. При размещении объекта учесть параметры ширины проезда улично-дорожной сети, во избежание сужения полосы отвода дороги.
2. Получение разрешения на производство земляных работ.

Заместитель председателя комитета



М.В. Королева

Схема предполагаемых к использованию земель или части земельного участка

Объект: Газопровод давлением до 1,2 Мпа, для размещения которого не требуется разрешения на строительство

Местоположение: расположенных по адресу: Пермский край, м.о. Пермский, п. Кукушкин, тракт Сибирский, д. 29

Площадь земель или части земельного участка, кв.м.: 1306

Категория земель: земли населенных пунктов

Вид разрешенного использования: -

Описание границ смежных землепользователей:

От точки н1 до точки н2 - земельный участок с кадастровым номером 59:32:0010003:917

От точки н2 до точки н3 - земли общего пользования

От точки н3 до точки н5 - земельный участок с кадастровым номером 59:32:0010003:654

От точки н5 до точки н12 - земли общего пользования

От точки н12 до точки н16 - земельный участок с кадастровым номером 59:32:0010003:923

От точки н16 до точки н19 - земли общего пользования








От точки н19 до точки н20 - земельный участок с кадастровым номером 59:32:0010003:8244

От точки н20 до точки н23 - земли общего пользования

От точки н23 до точки н25 - земельный участок с кадастровым номером 59:32:0010003:921

От точки н25 до точки н1 - земли общего пользования


Условные обозначения:

-  - предполагаемый участок земель, на которых планируется размещение объекта
-  :654 - границы и номер земельного участка, сведения о которых внесены в ЕГРН
-  :9678 - границы и номер объекта капитального строительства, сведения о которых внесены в ЕГРН
-  - граница кадастрового квартала
-  59:32-6.149 - зоны с особыми условиями использования территории, сведения о которых внесены в ЕГРН
-  :3У1 - обозначение запрашиваемого земельного участка
-  н1 - характерная точка границ земель или части земельного участка
- 59:32:0010003 - номер кадастрового квартала

Каталог координат, м

№ точки границы	X	Y
н1	477535.89	2247931.79
н2	477543.11	2247934.58
н3	477569.08	2247943.59
н4	477596.57	2247956.05
н5	477596.87	2247956.23
н6	477593.95	2247962.04
н7	477577.03	2247953.47
н8	477546.27	2247942.62
н9	477523.12	2247934.55
н10	477500.44	2247927.23
н11	477497.96	2247929.27
н12	477487.19	2247925.90
н13	477487.05	2247924.06
н14	477484.69	2247923.24
н15	477481.35	2247922.42
н16	477479.40	2247922.17
н17	477453.74	2247910.03
н18	477436.19	2247901.93
н19	477431.47	2247897.98
н20	477428.18	2247896.09
н21	477420.44	2247890.46
н22	477414.74	2247894.70
н23	477412.66	2247890.40
н24	477413.19	2247889.55
н25	477411.85	2247888.73
н26	477410.30	2247885.51
н27	477420.10	2247879.82
н28	477456.76	2247906.85
н29	477478.44	2247915.66
н30	477495.57	2247923.69
н31	477501.67	2247923.79
н32	477504.71	2247921.76
н33	477528.21	2247927.65
н1	477535.89	2247931.79



Заявитель:  / Егосина И.В.
 МП (подпись, расшифровка подписи)

Масштаб 1:900

(для юридических лиц и индивидуальных предпринимателей)